
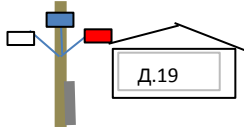
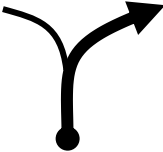
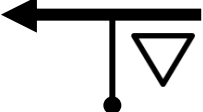

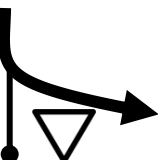

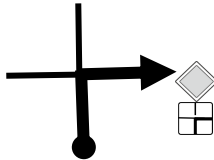
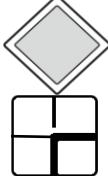
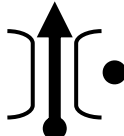



Дистанция (км)		6,12	Время (ч:м)			Скорость (км/ч)		
Расстояние		НАПРАВЛЕНИЕ ДВИЖЕНИЯ			А Г	ИНФОРМАЦИЯ		До КВ
Общее	От позиции							
0,00	0,00	1				56.91935 55.58020		6,12
0,38	0,38	2						5,74
0,43	0,05	3						5,69
0,69	0,26	4				КУЕДА 64 →		5,43
0,97	0,28	5						5,15
1,81	0,84	6				р. БАРДА		4,31

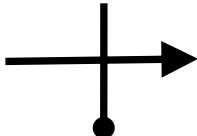
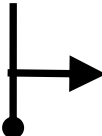
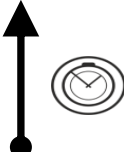

Дистанция (км)

6,12

Время (ч:м)

Скорость (км/ч)

Расстояние		НАПРАВЛЕНИЕ ДВИЖЕНИЯ	А Г	ИНФОРМАЦИЯ	До КВ
Общее	От позиции				
1,92	0,11	<p>7</p>			4,20
3,72	1,80	<p>8</p>			2,40
3,86	0,14	<p>9</p>			2,26
4,09	0,23	<p>10</p>			2,03
4,30	0,21	<p>11</p>			1,82
4,37	0,07	<p>12</p>			1,75
0,23		Страница 2			

Дистанция (км)		6,12	Время (ч:м)		Скорость (км/ч)	
Расстояние Общее	От позиции	НАПРАВЛЕНИЕ ДВИЖЕНИЯ		А Г	ИНФОРМАЦИЯ	До КВ
		4,60	0,23			
4,94	0,34	14			ул.К.Маркса 9 поворот на ул.Мира на заднем фоне Красноярская мечеть Аллаху Акбар	1,18
6,10	1,16	15			Парк сервиса тестовый участок	0,02
6,12	0,02	16			 Вышка-тест (0,31) 56.88526 55.62888	0,00

Дистанция (км) 17,29

Время (ч:м)

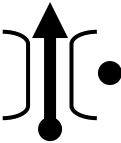

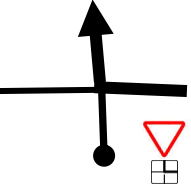




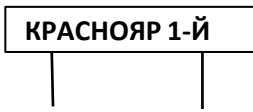
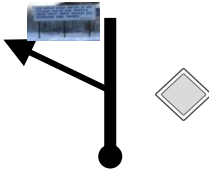

Скорость (км/ч)

Расстояние		НАПРАВЛЕНИЕ ДВИЖЕНИЯ	ИНФОРМАЦИЯ	До кв
Общее	От позиции			
0,00	0,00	<p>1 4,91</p>	<p>КРАСНОЯР II Вышка-тест 56.88509 55.63220</p>	17,29
3,13	3,13	<p>2 1,78</p>	<p>56.89857 55.66601</p>	14,16
4,91	1,78	<p>3 0,00</p>	<p>56.91373 55.67300</p>	12,38
5,52	0,61	<p>4</p>	<p>56.91705 55.67841</p>	11,77
5,53	0,01	<p>5</p>	<p>56.88534 55.62878</p>	11,76
11,18	5,65	<p>6</p>	<p>← БАРДА 2</p>	6,11

Дистанция (км) 17,29

Время (ч:м)

Скорость (км/ч)

Расстояние		НАПРАВЛЕНИЕ ДВИЖЕНИЯ	А Г	ИНФОРМАЦИЯ	До кв
Общее	От позиции				
11,41	0,23	 <p>7</p>			5,88
14,54	3,13	 <p>8</p>			2,75
15,38	0,84	 <p>9</p>			1,91
15,49	0,11	 <p>10</p>			1,80
17,29	1,80	 <p>11</p>			0,00
		<p>12</p> <p>Далее следуем от поз.3 стр.3 ДК тестов</p>			0,00

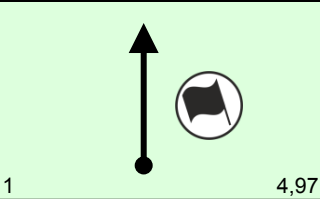

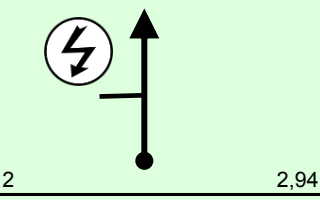
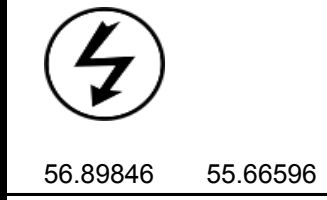
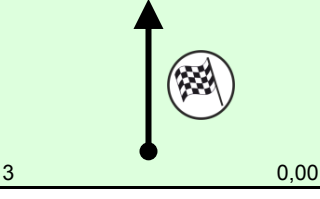
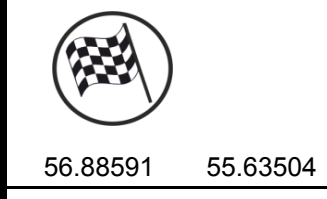
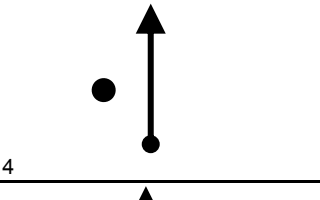

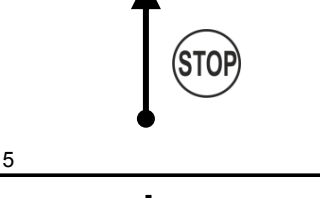

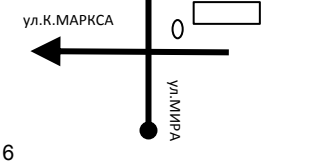

Дистанция (км) 10,00 Время (ч:м) Скорость (км/ч)

Расстояние		НАПРАВЛЕНИЕ ДВИЖЕНИЯ	ИНФОРМАЦИЯ	До КВ
Общее	От позиции			
0,00	0,00	<p>1</p>	<p>Выезд с территории парка сервиса от штаба ралли</p> <p>56.88531 55.62752</p>	10,0
0,02	0,02	<p>2</p>		9,98
1,27	1,25	<p>ул.К.МАРКСА</p> <p>ул.МИРА</p> <p>3</p>	<p>ФАП желтого цвета, телефон</p>	8,73
1,60	0,33	<p>4</p>		8,40
1,80	0,20	<p>5</p>		8,20
1,93	0,13	<p>6</p>	<p>КРАСНОЯР II</p>	8,07

0,08

Дистанция (км)		10,00	Время (ч:м)			Скорость (км/ч)		
Расстояние		НАПРАВЛЕНИЕ ДВИЖЕНИЯ			ИНФОРМАЦИЯ		До КВ	
Общее	От позиции							
2,01	0,08	<p>7</p>			<p>р.Тулва</p>		7,99	
2,43	0,42	<p>8</p>					7,57	
8,33	5,90	<p>9</p>			<p>!!!</p> <p>ОСА 40</p> <p>ЧЕРНУШКА 72 →</p>		1,67	
9,78	1,45	<p>10</p>			<p>КРАСНОЯР 2 →</p>		0,22	
10,00	0,22	<p>11</p>			<p>КВ 5 Краснойр(0,1)</p> <p>56.91544 55.67773</p>		0,00	

Дистанция (км) 18,24 Время (ч:м) Скорость (км/ч)

Расстояние		НАПРАВЛЕНИЕ ДВИЖЕНИЯ	ИНФОРМАЦИЯ	До КВ
Общее	От позиции			
0,00	0,00	 <p>1 4,97</p>	 <p>Краснояр-ТЕСТ 56.9147 55.6767</p>	18,24
2,03	2,03	 <p>2 2,94</p>	 <p>56.89846 55.66596</p>	16,21
4,97	2,94	 <p>3 0,00</p>	 <p>56.88591 55.63504</p>	13,27
5,17	0,20	 <p>4</p>	 <p>КРАСНОЯР II</p>	13,07
5,38	0,21	 <p>5</p>	 <p>56.88534 55.62878</p>	12,86
6,63	1,25	 <p>ул.К.МАРКСА 0 ул.МИРА</p> <p>6</p>	 <p>ФАП желтого цвета, телефон Далее от поз.3 стр.6 ДК тестов</p>	11,61